























	Beschreibung	Entfernung
	Dem Straßenverlauf von N619 folgen	67
	Im Kreisverkehr Ausfahrt 1 auf N671 nehmen	150
	Im Kreisverkehr Ausfahrt 1 auf Route de Visé, N671 nehmen	2164
	Links abbiegen auf Rue de la Montagne	265
	Rechts abbiegen auf Rue du Brouck	573
	Links abbiegen auf Rue du Hournay	131
	Links abbiegen auf Rue T Allus	118
	Rechts abbiegen auf Rue des Cimentiers, N602	1834
	Im Kreisverkehr Ausfahrt 2 auf Schansweg - Rue de Navagne nehmen	319
	Links abbiegen	10
	Leicht links abbiegen	1837
	Links abbiegen auf Withuisstraat, N653	973
	Links abbiegen auf Withuis - Maison Blanche, N627	259
	Leicht rechts abbiegen auf Withuis	219
	Rechts abbiegen auf Kommelsweg	812
	Links abbiegen auf Heiweg	3043
	Rechts abbiegen auf Libeek	2500
	Rechts abbiegen auf Duivenstraat	2404
	Wegpunkt 1	
	Dem Straßenverlauf von Klompestraat folgen	2496
	Wegpunkt 2	
	Dem Straßenverlauf von Hoogcruts folgen	1028
	Wegpunkt 3	
	Dem Straßenverlauf von Dorpsstraat folgen	989
	Ziel erreicht	